



«СОГЛАСОВАНО»

Глава администрации Оричевского  
городского поселения

С.Н.Федяева

« 03 » 09 2018 г.



«УТВЕРЖДАЮ»

Директор КОГОБУ СШ пгт Орочи

Т.В.Володина


« 31 » 08 2018 г.

«СОГЛАСОВАНО»

Начальник ОГИБДД МО МВД России  
«Оричевский»

Д.А.Казakovtsev

« 03 » 09 2018 г.



## ПАСПОРТ

дорожной безопасности образовательного учреждения

Кировского областного государственного общеобразовательного бюджетного  
учреждения «Средняя школа пгт Орочи»

2018

**Общие сведения**

Кировское областное государственное общеобразовательное бюджетное  
учреждение «Средняя школа пгт Оричи»

(Наименование ОУ)

Тип ОУ общеобразовательное учреждение

Юридический адрес ОУ:

612080 Кировская область, пгт Оричи, ул.Карла Маркса, д.22

Фактический адрес ОУ

612080 Кировская область, пгт Оричи, ул.Карла Маркса, д.22

Руководители ОУ:

Директор школы Володина Татьяна Валериевна (83354) 2-31-29

(фамилия, имя, отчество) (телефон)

Заместитель директора

по учебно-воспитательной работе Репина Галина Ивановна (83354) 2-20-25

(фамилия, имя, отчество) (телефон)

Заместитель директора

по воспитательной работе Даровских Надежда Владимировна (83354) 2-20-25

(фамилия, имя, отчество) (телефон)

Ответственные от Госавтоинспекции

Начальник ОГИБДД МО МВД России «Оричевский» Д.А.Казаковцев

(должность) (фамилия, имя, отчество)

---

(телефон)

Ответственные работники

за мероприятия по профилактике

детского травматизма Сотрудники ГИБДД

Социальный педагог школы Дутка Елена Сергеевна

должность) (фамилия, имя, отчество)

(83354) 2-31-07

(телефон)

Руководитель или ответственный

работник дорожно-эксплуатационной

организации, осуществляющей содержание УДС.

Глава администрации Оричевского городского поселения С.Н.Федяева

(фамилия, имя, отчество) (телефон)

---

\* Дорожно-эксплуатационные организации, осуществляющие содержание УДС, несут ответственность в соответствии с законодательством Российской Федерации (Федеральный закон «О безопасности дорожного движения» №196-ФЗ, КоАП, Гражданский кодекс).

Руководитель или ответственный  
работник дорожно-эксплуатационной  
организации, осуществляющей  
содержание ТСОДД\*

Глава администрации Оричевского городского поселения С.Н.Федяева  
(фамилия, имя, отчество) (телефон)

Количество учащихся 538

Наличие уголка по БДД имеется, 2 этаж

*(если имеется, указать место расположения)*

Наличие класса по БДД имеется автокласс

*(если имеется, указать место расположения)*

Наличие автогородка (площадки) по БДД автодром

Наличие автобуса в ОУ имеется

Владелец автобуса Единая транспортная служба г.Киров

Время занятий в ОУ:

8:30 – 15:15

внеклассные занятия: 17:00 – 19:00

Телефоны оперативных служб:

01 пожарная охрана

02 полиция

03 скорая помощь



## Содержание

- I. План-схемы ОУ.
  1. район расположения ОУ, пути движения транспортных средств и детей (учеников, обучающихся);
  2. организация дорожного движения в непосредственной близости от образовательного учреждения с размещением соответствующих технических средств, маршруты движения детей и расположение парковочных мест;
  3. пути движения транспортных средств к местам разгрузки/погрузки и рекомендуемых безопасных путей передвижения детей по территории образовательного учреждения.
- II. Информация об обеспечении безопасности перевозок детей специальным транспортным средством (автобусом).
  1. общие сведения;
  2. маршрут движения автобуса до ОУ;
  3. безопасное расположение остановки автобуса ОУ.



План-схема района  
расположения ОУ, пути  
движения транспортных  
средств и детей

ул. Карла Маркса

ул. 8-е марта

Д.21

Д.21

Парк

Д.28

Д.30

Школа

Стадион

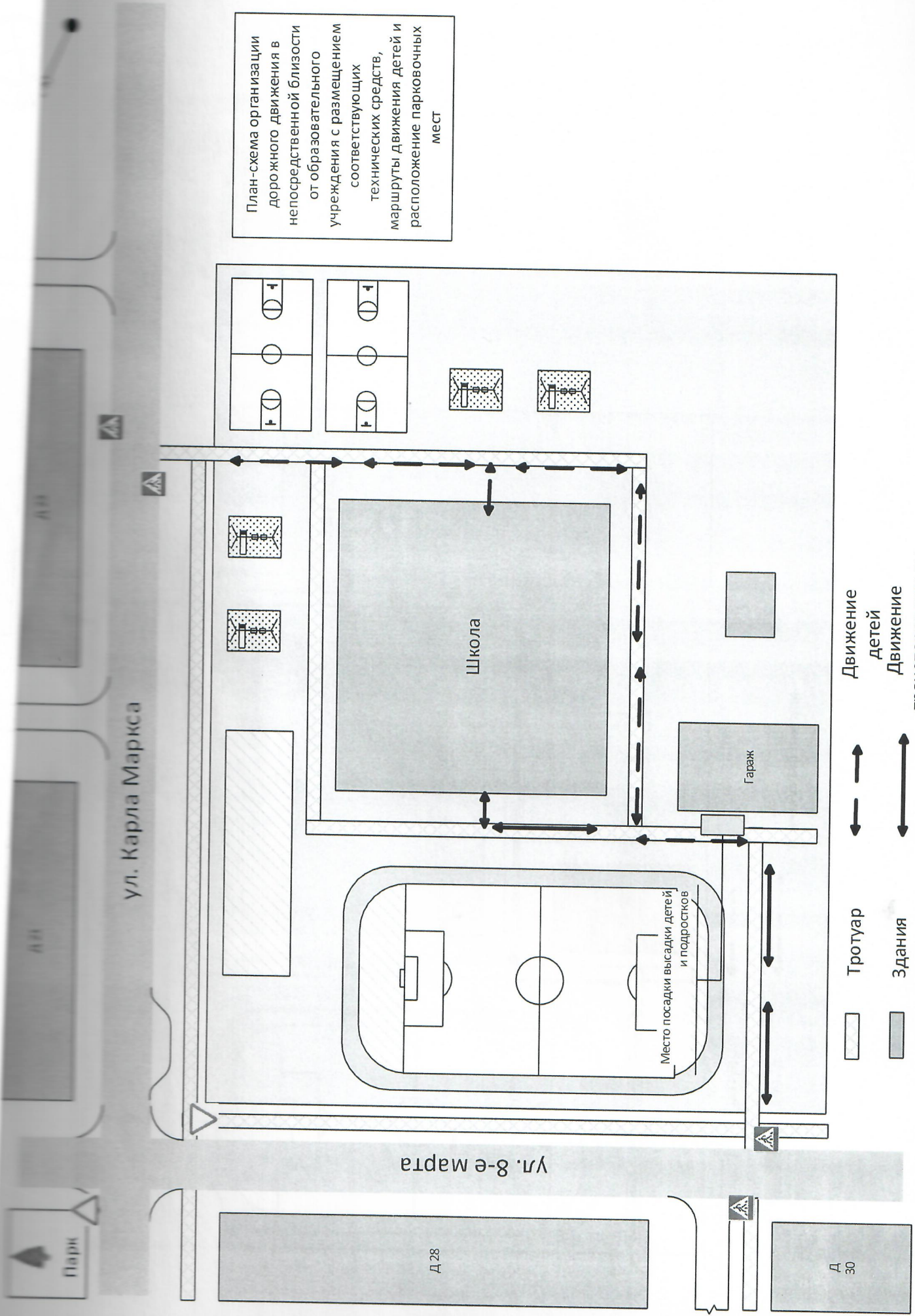
Гараж

Здания

Тротуар

Движение транспорта





План-схема организации дорожного движения в непосредственной близости от образовательного учреждения с размещением соответствующих технических средств, маршруты движения детей и расположение парковочных мест

ул. Карла Маркса

ул. 8-е марта

Д 28

Д 30

Школа

Гараж

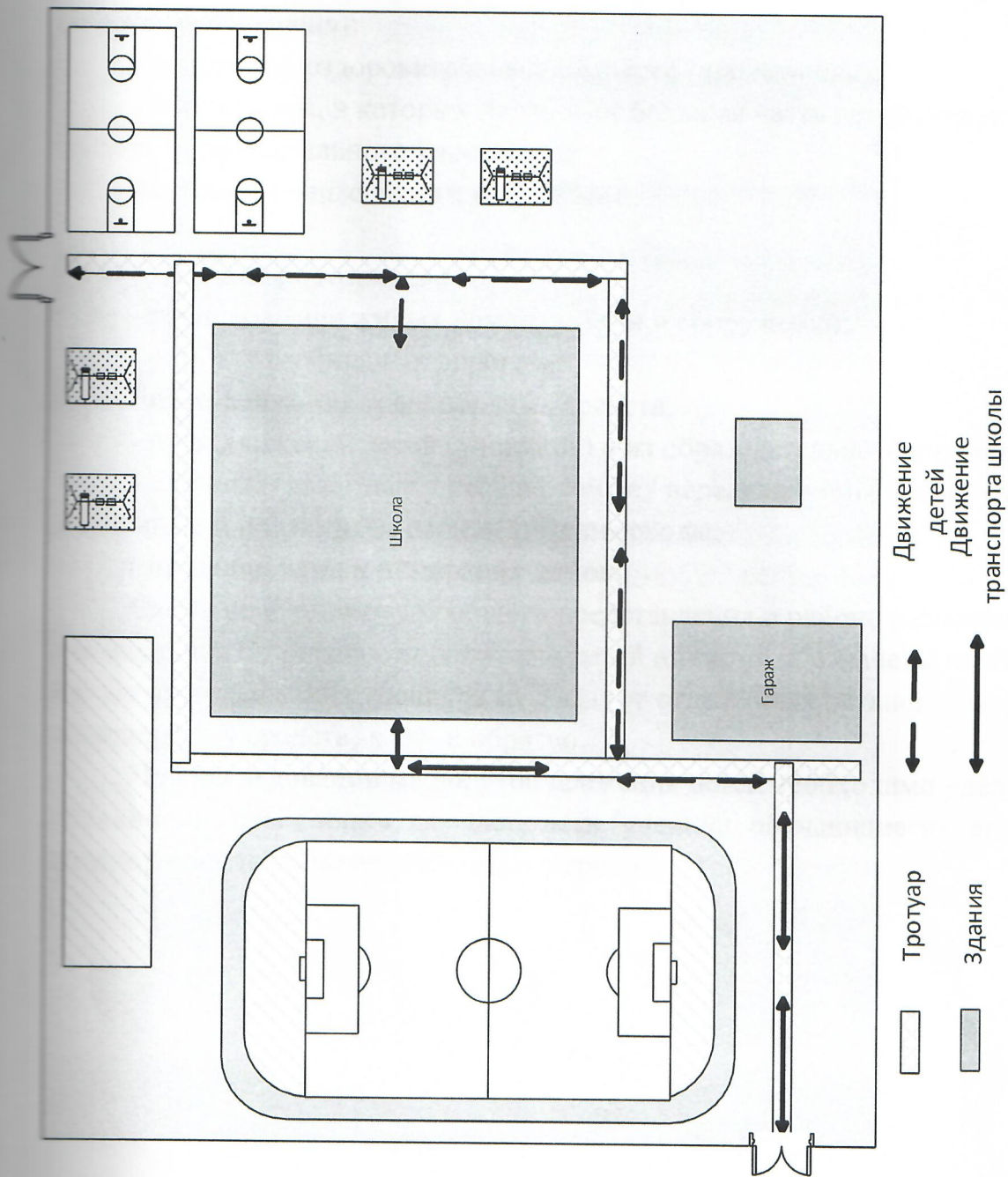
Место посадки высадки детей и подростков

Движение детей  
Движение транспорта школы

Тротуар  
Здания

Парк

Пути движения  
транспортных средств к  
местам разгрузки/погрузки и  
рекомендуемые пути  
передвижения детей по  
территории  
образовательного  
учреждения





## Рекомендации к составлению план-схемы района расположения ОУ

1. Район расположения образовательного учреждения определяется группой жилых домов, зданий и улично-дорожной сетью с учетом остановок общественного транспорта (выходов из станций метро), центром которого является непосредственно образовательное учреждение;

2. Территория, указанная в схеме, включает в себя:

- образовательное учреждение;
- стадион вне территории ОУ, на котором могут проводиться занятия по физической культуре (при наличии);
- парк, в котором преподавателями проводятся занятия на открытом воздухе (при наличии);
- спортивно-оздоровительный комплекс (при наличии);
- жилые дома, в которых проживает большая часть детей (учеников) данного образовательного учреждения;
- автомобильные дороги и тротуары;

3. На схеме обозначено:

- расположение жилых домов, зданий и сооружений;
- сеть автомобильных дорог;
- пути движения транспортных средств;
- пути движения детей (учеников) в/из образовательного учреждения;
- уличные (наземные – регулируемые / нерегулируемые) и внеуличные (надземные и подземные) пешеходные переходы;
- названия улиц и нумерация домов.

Схема необходима для общего представления о районе расположения ОУ. Для изучения безопасности движения детей на схеме обозначены наиболее частые пути движения учеников от дома (от отдаленных остановок маршрутных транспортных средств) к ОУ и обратно.

При исследовании маршрутов движения детей необходимо уделить особое внимание опасным зонам, где часто дети (ученики, обучающиеся) пересекают проезжую часть не по пешеходному переходу.

## **Рекомендации к составлению схемы организации дорожного движения в непосредственной близости от образовательного учреждения**

1. Схема организации дорожного движения ограничена автомобильными дорогами, находящимися в непосредственной близости от образовательного учреждения;
2. На схеме обозначено:
  - здание ОУ с указанием территории, принадлежащей непосредственно ОУ (при наличии указать ограждение территории);
  - автомобильные дороги и тротуары;
  - уличные (наземные – регулируемые / нерегулируемые) и внеуличные (надземные и подземные) пешеходные переходы на подходах к ОУ;
  - дислокация существующих дорожных знаков и дорожной разметки;
  - другие технические средства организации дорожного движения;
  - направление движения транспортных средств по проезжей части;
  - направление безопасного маршрута движения детей (учеников, обучающихся);
3. На схеме указано расположение остановок маршрутных транспортных средств и безопасные маршруты движения детей (учеников) от остановочного пункта к ОУ и обратно;
4. При наличии стоянки (парковочных мест) около ОУ, указывается место расположение и безопасные маршруты движения детей (учеников) от парковочных мест к ОУ и обратно.

К схеме (в случае необходимости) должен быть приложен план мероприятий по приведению существующей организации дорожного движения к организации движения, соответствующей нормативным техническим документам, действующим в области дорожного движения, по окончании реализации которого готовится новая схема.



## II. Информация об обеспечении безопасности перевозок детей специальным транспортным средством (автобусом).

### Общие сведения

Марка, модель ТС FORD TRANZIT

Государственный регистрационный знак У 421 УА 43

Соответствие конструкции требованиям, предъявляемым к школьным автобусам:

Соответствует.

### 1. Сведения о водителе автобуса

Фамилия, имя, отчество	Принят на работу	Стаж в категории D	Дата предстоящего мед. осмотра	Период проведения стажировки	Повышение квалификации	Допущенные нарушения ПДД
Лаптев Валентин Ипатович	27.11.2017, перевод в штат ЕТС с 01.03.2018	с 24.01.1989	Октябрь 2019	Сентябрь 2018	-	-

### 2. Организационно-техническое обеспечение

1) Лицо, ответственное, за обеспечение безопасности дорожного движения: Володина Татьяна Валериевна, директор школы, назначено приказом № 82 от 01.06.2018 года

2) Организация проведения предрейсового медицинского осмотра водителя:

осуществляет КОГБУЗ «Оричевская центральная районная больница»

3) Организация проведения предрейсового технического осмотра транспортного средства



4) Дата очередного технического осмотра

5) Место стоянки автобуса в нерабочее время - гараж на территории школы

меры, исключающие несанкционированное использование:

видеонаблюдение, сторож

### **3. Сведения о владельце**

Юридический адрес владельца 610021 г.Киров, ул.Воровского, д.84

Фактический адрес владельца 610021 г.Киров, ул.Воровского, д.84

Телефон ответственного лица (8332) 22-65-68

### **4. Сведения об организациях, осуществляющих перевозку детей специальным транспортным средством (автобусом)**

Рекомендуемый список контактов организаций, осуществляющих перевозку детей специальным транспортным средством (автобусом).

### **5. Сведения о ведении журнала инструктажа**

Согласовано

начальник отделения ГИБДД  
МО МВД России «Оричевский»

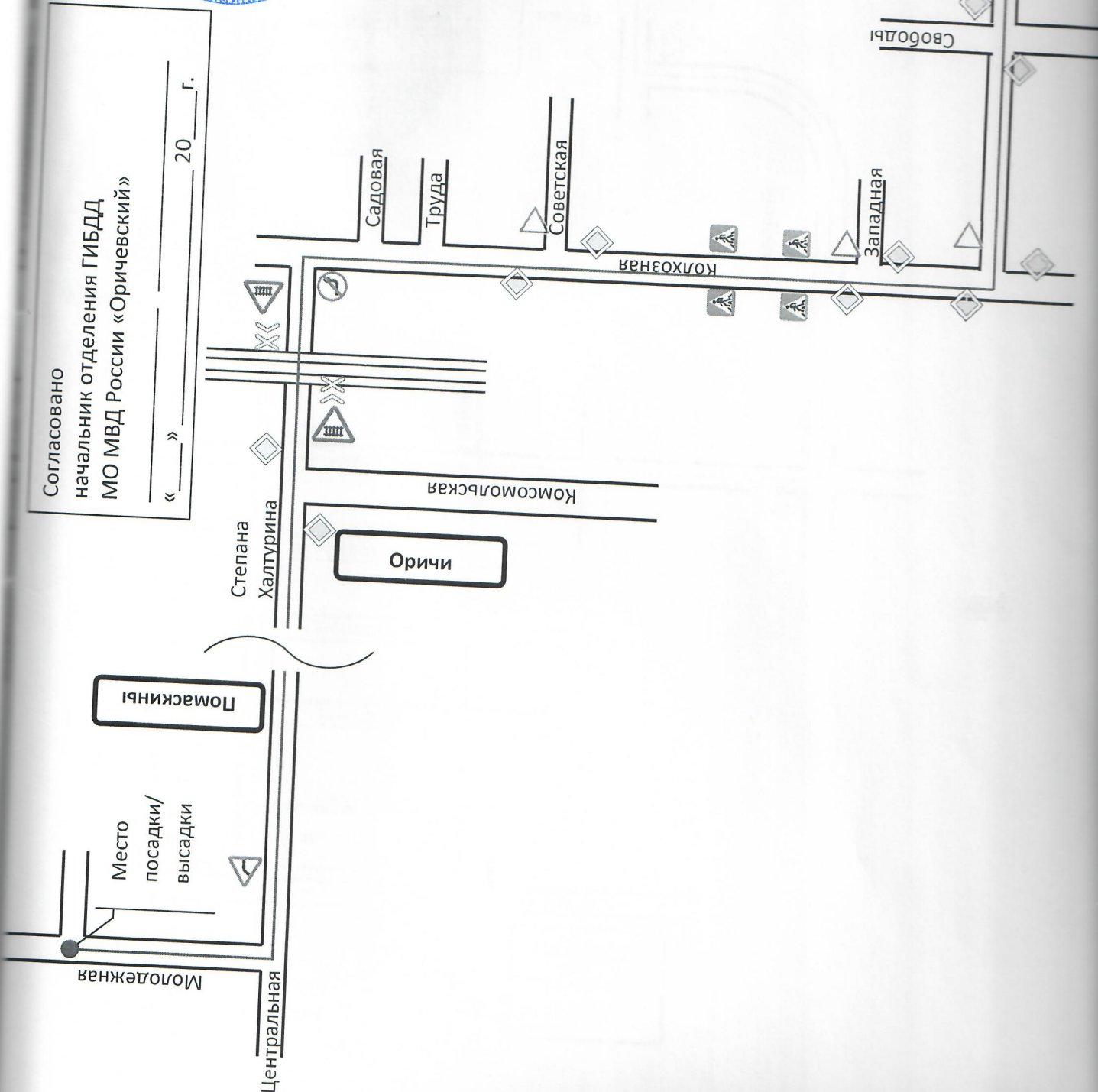
«    »    20    г.

Утверждаю

директор КОГОБУ СШ пгт Оричи

Володина Т.В.

20    г.



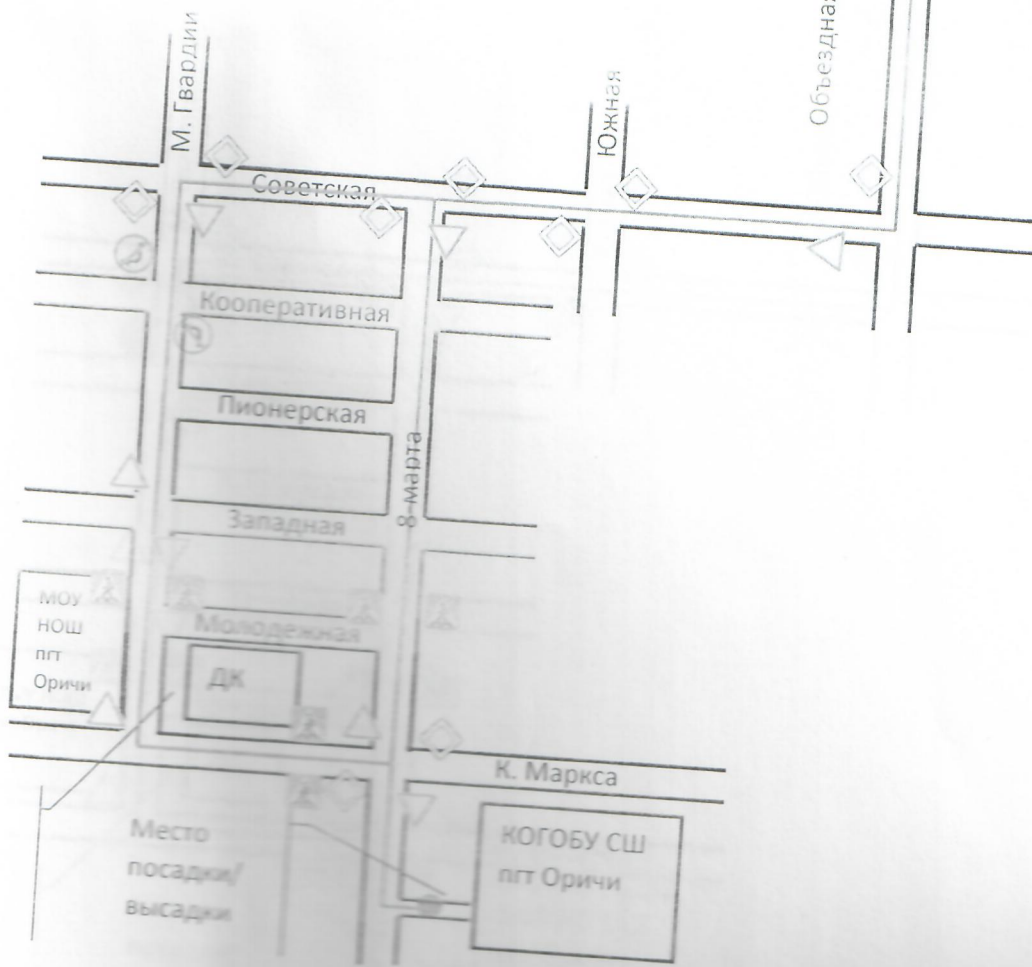
# Схема маршрута

## Оричи – Левинцы – Оричи

Согласовано  
начальник отделения ОГИБДД  
МО МВД России «Оричевский»

« \_\_\_\_ » \_\_\_\_\_ 20 \_\_\_\_ г.

Утверждаю  
директор КОГОБУ СШ  
« 31 » \_\_\_\_\_ г.  
Володина Т.В.



Место посадки/высадки

Место посадки/высадки

КОГОБУ СШ пгт Оричи



Схема маршрута  
Оричи – Камешница – Оричи

Согласовано  
начальник отделения ОГИБДД  
МО МВД России «Оричевский»

« \_\_\_\_ » \_\_\_\_\_ 20\_\_ г.

Утверждаю  
директор КОГОБУ СШ пгт Оричи  
Володина Т.В.

« 31 » \_\_\_\_\_ 20\_\_ г.



## Рекомендации к составлению схемы маршрута движения автобуса ОУ

На схеме указываются населенные пункты, через которые происходит следование автобуса ОУ, оборудованные места остановок для посадки и высадки детей в каждом населенном пункте; непосредственно населенный пункт, где расположено ОУ.

На схеме указан безопасный маршрут следования автобуса ОУ из пункта А в пункт В, а также обозначены:

- жилые дома населенных пунктов;
- здание ОУ;
- автомобильные дороги;
- дислокация существующих дорожных знаков на пути следования автобуса ОУ;
- пешеходные переходы, пересекающие проезжую часть маршрута движения автобуса ОУ;
- другие технические средства организации дорожного движения.

Дополнительно, при наличии трудных (опасных) участков дорог по пути следования автобуса, представляется целесообразным давать их подробное описание с рекомендациями по безопасному преодолению.

Кроме того, рекомендуется дополнять паспорт соответственно фотоматериалами с изображением таких участков, а также с изображением остановочных пунктов и мест ожидания.

Пронумеровано, прошнуровано,  
скреплено печатью

16 (шестнадцать) листов.

Директор КОГОБУ СП пгт Оричи

Т.В.Володина

